 POLITÉCNICO COLOMBIANO JAIME ISAZA CADAVID	PLAN DE GESTIÓN DEL RIESGO DE DESASTRES GRANJA JOHN JAIRO GONZALEZ TORRES - SAN JERÓNIMO	Código: AGH07
		Versión: 02

PLAN DE GESTIÓN DEL RIESGO DE DESASTRES


GRANJA JOHN JAIRO GONZALEZ TORRES - SAN JERÓNIMO

SISTEMA DE GESTIÓN DE SEGURIDAD Y SALUD EN EL TRABAJO SG-SST

El siguiente documento es el Plan de Gestión del Riesgo de Desastres del Politécnico Colombiano Jaime Isaza Cadavid, aplica para Granja John Jairo González Torres - San Jerónimo.

La presente actualización contempla los cambios en el entorno, la ocupación y las condiciones de la Institución; Su documentación se ha revisado y ajustado con base al modelo de Sistema Comando de Incidentes (SCI), y a las políticas de la institución.

CONTROL DE CAMBIOS		
FECHA	DESCRIPCION	AUTOR
27/01/2021	Actualización identificación de amenazas y análisis de vulnerabilidad, inventario de recursos, georreferenciación, población expuesta, análisis retrospectivo de emergencias	Colmena seguros


 <p>POLITÉCNICO COLOMBIANO JAIME ISAZA CADAVID</p>	<p>PLAN DE GESTIÓN DEL RIESGO DE DESASTRES</p> <p>GRANJA JOHN JAIRO GONZALEZ TORRES - SAN JERÓNIMO</p>	Código: AGH07
		Versión: 02

INTRODUCCION

El presente Plan de prevención y gestión del riesgo de desastre, está diseñado como una herramienta para saber cómo actuar y qué hacer en situaciones de emergencia de origen natural o antrópicas en la institución; también para asegurar una respuesta organizada y efectiva por parte del comité y brigada de emergencia.

El presente documento contiene el proceso de la gestión del riesgo realizada en la granja Jhon Jairo González Torres, con el propósito de mejorar la seguridad, bienestar, calidad de vida y contribuir con el desarrollo sostenible.

Para esto se desarrollarán tres etapas denominadas: conocimiento del riesgo, reducción del riesgo y manejo de desastres.

 <p>POLITÉCNICO COLOMBIANO JAIME ISAZA CADAVID</p>	<p>PLAN DE GESTIÓN DEL RIESGO DE DESASTRES</p> <p>GRANJA JOHN JAIRO GONZALEZ TORRES - SAN JERÓNIMO</p>	Código: AGH07
		Versión: 02


OBJETIVOS

Objetivo General

Desarrollar y ejecutar los procesos de conocimiento, reducción del riesgo y manejo de emergencias, con el fin de minimizar los daños a las personas, servicios y bienes del Politécnico Colombiano Jaime Isaza Cadavid, buscando a su vez reiniciar los procesos fundamentales en el menor tiempo posible.

Objetivos específicos.

- Conocer e identificar las debilidades internas, externas y naturales para determinar el Análisis de Vulnerabilidad de la institución.
- Diseñar los Planes de Acción para cada situación de emergencia, basada en el análisis de vulnerabilidad.
- Mantener, capacitar y entrenar a la Brigada de Emergencias con el objeto que actúe en la prevención, preparación y atención de emergencias.
- Regular y coordinar la intervención de los grupos internos (Comité Operativo de Emergencia (COE) y Brigada de emergencias), así como los organismos externos de socorro (Bomberos, Policía, Cruz Roja, Defensa Civil, etc.).
- Contar con un esquema de organización que permita en caso de emergencia:
 - ✓ La toma rápida de decisiones.
 - ✓ Disponer de todos los recursos humanos y materiales posibles al servicio de las actividades que se decida emprender.
 - ✓ Servir de guía para realización de simulacros y prácticas con los ocupantes y todas las personas involucradas en la atención de estas situaciones.


 <p>POLITÉCNICO COLOMBIANO JAIME ISAZA CADAVID</p>	<p>PLAN DE GESTIÓN DEL RIESGO DE DESASTRES</p> <p>GRANJA JOHN JAIRO GONZALEZ TORRES - SAN JERÓNIMO</p>	Código: AGH07
		Versión: 02

- Contar con estrategias de seguridad humana que permitan en caso de emergencia:

- ✓ Minimizar el tiempo de reacción, movilización y salida de los ocupantes de las instalaciones.
- ✓ Evitar o minimizar las lesiones que puedan sufrir las personas.
- ✓ Cumplir con los requerimientos establecidos por la legislación colombiana en materia de Seguridad y Salud en el Trabajo.
- ✓ Iniciar oportunamente la atención de las víctimas dentro de la secuencia: Primeros auxilios, atención médica de emergencia, traslado y atención en un centro asistencial adecuado.

- Contar con estrategias de salvamento de bienes que permitan en caso de emergencia:

- ✓ El regreso a las actividades normales en el menor tiempo posible.
- ✓ Minimizar los daños a las instalaciones y otros bienes de la empresa.
- ✓ Facilitar los procesos de la recuperación y reclamación a las compañías de seguros cuando este sea el caso.
- ✓ Facilitar la aplicación cuando sea necesario los “Planes de Contingencia” previamente definidos por cada una de las áreas institucionales.


 POLITÉCNICO COLOMBIANO JAIME ISAZA CADAVID	PLAN DE GESTIÓN DEL RIESGO DE DESASTRES GRANJA JOHN JAIRO GONZALEZ TORRES - SAN JERÓNIMO	Código: AGH07
		Versión: 02

ALCANCE

La cobertura de este Plan de Emergencias de Politécnico Colombiano Jaime Isaza Cadavid es Institucional y tiene cobertura en el siguiente centro de trabajo:

Nombre de la sede	Dirección de la sede	Municipio
Granja Jhon Jairo González Torres	Vereda Loma Hermosa – Kilometro 1 vía Santa Fe de Antioquia	San Jerónimo

Este plan de emergencias debe ser divulgado y acogido por todos los trabajadores, contratistas y visitantes del Politécnico Colombiano Jaime Isaza Cadavid, para que puedan actuar de acuerdo a los planes de acción en cualquier situación de emergencia: antes, durante y después de su ocurrencia.


 POLITÉCNICO COLOMBIANO JAIME ISAZA CADAVID	PLAN DE GESTIÓN DEL RIESGO DE DESASTRES GRANJA JOHN JAIRO GONZALEZ TORRES - SAN JERÓNIMO	Código: AGH07
		Versión: 02

PROCESO DE CONOCIMIENTO DEL RIESGO


ESTABLECIMIENTO DEL CONTEXTO

INFORMACIÓN GENERAL DE LA ACTIVIDAD

NOMBRE DE LA INSTITUCION EDUCATIVA:	POLITECNICO COLOMBIANO JAIME ISAZA CADAVID
ACTIVIDAD ECONOMICA:	Educación
SEDE:	Granja Jhon Jairo González Torres
DIRECCION DE LA SEDE:	Vereda Loma Hermosa – Kilometro 1 vía Santa Fe de Antioquia
TELEFONO:	458 25 55
JORNADA:	Lunes a viernes 07:00 a 17:00 Sábados 07:00 a 11:00
SITIO WEB:	www.politecnicojic.edu.co

 POLITÉCNICO COLOMBIANO JAIME ISAZA CADAVID	PLAN DE GESTIÓN DEL RIESGO DE DESASTRES GRANJA JOHN JAIRO GONZALEZ TORRES - SAN JERÓNIMO	Código: AGH07
		Versión: 02

CIUDAD – DEPARTAMENTO	SAN JERONIMO - ANTIOQUIA
RESPONSABLE DEL PLAN DE EMERGENCIA:	Director de servicios generales y mantenimiento
TELEFONO Y CORREO ELECTRONICO DEL RESPONSABLE DEL PLAN DE EMERGENCIA	serviciosgenerales@elpoli.edu.co 319 97 00 extensión 263


 POLITÉCNICO COLOMBIANO JAIME ISAZA CADAVID	PLAN DE GESTIÓN DEL RIESGO DE DESASTRES GRANJA JOHN JAIRO GONZALEZ TORRES - SAN JERÓNIMO	Código: AGH07
		Versión: 02

POBLACION EXPUESTA

POBLACION	CANTIDAD	HORARIO
Personal de planta	4	7:25 am-12:15m 12:45m a 4:45pm
Personal de vigilancia	4	24 Horas
Servicios generales	6	5:30 a.m a 3:30 p.m

PROCESOS O SERVICIOS

Procesos o servicios
<ul style="list-style-type: none"> • Bancos de materiales forrajeros con diferentes especies como alternativas de suplementación de bovinos. • Ganadería de doble propósito. Mediante cruces genéticos se buscan animales con buena producción de carne y leche para el trópico bajo. • Cultivo experimental de tilapia roja.

 POLITÉCNICO COLOMBIANO JAIME ISAZA CADAVID	PLAN DE GESTIÓN DEL RIESGO DE DESASTRES GRANJA JOHN JAIRO GONZALEZ TORRES - SAN JERÓNIMO	Código: AGH07
		Versión: 02

SUSTANCIAS QUIMICAS


Sustancias químicas
<p><u>Ver programa de manejo seguro productos químicos</u></p>

CARACTERISTICAS DE LAS INSTALACIONES


La zona Playón es una estructura construida por el sistema de porticado tradicional que consiste en el uso de columnas, losas y muros divisorios en ladrillo, los muros están revocados y pintados, ventanales en aluminio con ala corrediza, puertas en maderas, sistemas de red de datos para los equipos de cómputo, su piso es liso en vitrificado en los pasillos de cada nivel y con baldosa pulida, la cubierta está elaborada en cerchas metálicas, alfardas y tablilla en madera, impermeabilizada con tela asfáltica y teja de barro. Esta zona cuenta con dos niveles de los cuales el nivel uno (1) se encuentran oficina administrativa, peces, bodegas, servicios sanitarios, cafetín y oficina practicantes y en el segundo nivel se encuentran los dormitorios y servicios sanitarios.

La zona Tunero es una estructura construida por el sistema de porticado tradicional que consiste en el uso de columnas, losas y muros divisorios en ladrillo, los muros están revocados y pintados, ventanales en aluminio con ala corrediza, puertas en maderas, su piso es liso en vitrificado en los pasillos de cada nivel y con baldosa pulida, la cubierta está elaborada en cerchas metálicas, alfardas y tablilla en madera, impermeabilizada con tela asfáltica y teja de barro. Esta zona cuenta con dos niveles de los cuales el nivel uno (1) se encuentra una bodega y un cafetín, en el segundo nivel se encuentran los dormitorios y servicios sanitarios.

La zona Ganadería es una estructura construida por el sistema de porticado tradicional que consiste en el uso de columnas, losas y muros divisorios en ladrillo, los muros están revocados y pintados, ventanales en aluminio con ala corrediza, puertas en maderas y con baldosa pulida, la cubierta está elaborada en cerchas metálicas, alfardas y tablilla en madera, impermeabilizada con tela asfáltica y teja de barro. Este zona cuenta con tres estructuras denominadas Galpón de cerdos, establo para ceba de bovinos y bodega.

 POLITÉCNICO COLOMBIANO JAIME ISAZA CADAVID	PLAN DE GESTIÓN DEL RIESGO DE DESASTRES GRANJA JOHN JAIRO GONZALEZ TORRES - SAN JERÓNIMO	Código: AGH07
		Versión: 02

INSTALACIONES ESPECIALES INTERNAS

INSTALACIONES ESPECIALES INTERNAS		
Ubicación de la Instalación Especial	Descripción	Caracterización
Zona tunero	Tanques de almacenamiento de agua y desarenadores, no se conoce la capacidad de almacenamiento.	

Contexto interno

Estructura Organizacional


Para más información consultar el plan maestro de gestión del riesgo de desastres

Roles y responsabilidades

Para más información consultar el plan maestro de gestión del riesgo de desastres

Política del sistema de gestión de seguridad y salud en el trabajo

Para más información consultar el plan maestro de gestión del riesgo de desastres

 POLITÉCNICO COLOMBIANO JAIME ISAZA CADAVID	PLAN DE GESTIÓN DEL RIESGO DE DESASTRES GRANJA JOHN JAIRO GONZALEZ TORRES - SAN JERÓNIMO	Código: AGH07
		Versión: 02

Objetivos y estrategias

Para más información consultar el plan maestro de gestión del riesgo de desastres

RECURSOS INTERNOS

En este capítulo se menciona los recursos físicos y funcionales que tiene el Politécnico Colombiano Jaime Isaza Cadavid para ejecutar la respuesta a emergencias.

PROTECCIÓN CONTRA INCENDIOS

Conjunto de medidas dispuestas para proteger contra la acción del fuego en caso de incendio, su objetivo principal es salvar vidas, minimizar las pérdidas económicas y procurar la rápida reanudación de actividades en el sitio.

Los equipos utilizados para protección contra incendios en la Granja Jhon Jairo Gonzalez Torres son:


Para más información consultar Anexo 2 Equipos de respuesta a emergencias

PRIMEROS AUXILIOS

Conjunto de técnicas y procedimientos de carácter temporal e inmediato que se aplican a personas víctimas de un accidente o una enfermedad repentina, en el lugar de los acontecimientos y antes de ser trasladados a un centro asistencial.

Los equipos utilizados para la atención de primeros auxilios en la sede Granja Jhon Jairo González Torres son:

Para más información consultar Anexo 2 Equipos de respuesta a emergencias

 POLITÉCNICO COLOMBIANO JAIME ISAZA CADAVID	PLAN DE GESTIÓN DEL RIESGO DE DESASTRES GRANJA JOHN JAIRO GONZALEZ TORRES - SAN JERÓNIMO	Código: AGH07
		Versión: 02


ANALISIS RETROSPECTIVO DE EMERGENCIAS POLITECNICO COLOMBIANO JAIME ISAZA CADAVID GRANJA JHON JAIRO GONZALEZ TORRES	
AÑO	DESCRIPCIÓN EMERGENCIA
2020	<p>El día 22/10/2020 en horas de la mañana a eso de las 10 am, en el área de parqueo, se genera un incendio en el vehículo Chevrolet rodeo color verde perlado placa MMF072 . Este incendio fue generado por una fuga de gasolina y en el momento de prender el carro, se genera una chispa en la parte inferior del carro.</p> <p>El incendio se trató de controlar con los extintores de la institución, la cual en la parte de abajo se contaba con 4 extintores de los cuales solo funcionaron 2.</p> <p>Luego de transcurridos unos 5 minutos llegaron los bomberos del municipio de San Jerónimo.</p>

GRUPO INTERNO DE RESPUESTA A EMERGENCIAS

Es el pilar fundamental del plan de gestión del riesgo de desastres, pues permite articular el uso de los recursos con la toma de decisiones.

Para el manejo de las emergencias en Politécnico Colombiano Jaime Isaza Cadavid, se utilizara el sistema comando de incidentes, el cual consiste en que una persona de la organización perteneciente al comité de emergencias, oriente y despliegue los equipos para el control de la emergencia.

En general se consideran dos líneas de funcionamiento así:

 <p>POLITÉCNICO COLOMBIANO JAIME ISAZA CADAVID</p>	<p>PLAN DE GESTIÓN DEL RIESGO DE DESASTRES</p> <p>GRANJA JOHN JAIRO GONZALEZ TORRES - SAN JERÓNIMO</p>	Código: AGH07
		Versión: 02

Estratégica:

En esta línea actúa el comité de emergencias que es el grupo que administra las emergencias, previamente identifica las posibles situaciones de emergencia y apoya todas las acciones viables de prevención y mitigación.

Táctica:

En esta línea actúa el líder de la brigada de emergencia donde se diseña y se pone a prueba los planes de contingencia de las amenazas identificadas, se coordina y ejecuta el plan de capacitación dirigido a la brigada de emergencia y a la comunidad politécnica.

Operativa:

En esta línea actúan los orientadores de evacuación, que son los encargados de dirigir la salida segura de las personas a través de las rutas de evacuación disponibles hasta el punto de encuentro determinado, verificando que hayan llegado allí, está conformado por personas que permanecen la mayor parte del tiempo en el puesto de trabajo.

También actúa la brigada de emergencias, la cual se encarga de prestar los primeros auxilios y estabilización de lesionados, así como de la prevención y el control del fuego.

Para más información consultar Anexo 2 Equipos de respuesta a emergencias


CONTEXTO EXTERNO

Descripción del entorno de la sede

Escenarios de riesgo asociados con fenómenos de origen hidrometeorológico:

Riesgo por:

- a) **Inundaciones:** durante las fuertes precipitaciones en el sector Leticia por las acumulaciones del agua de escorrentía este sitio se inunda ocasionalmente
- b) **Avenidas torrenciales:** Quebrada la guaracú, los Cedros, Grande, Muñoz, Rio Aurra.

 <p>POLITÉCNICO COLOMBIANO JAI ME ISAZA CADAVID</p>	<p>PLAN DE GESTIÓN DEL RIESGO DE DESASTRES</p> <p>GRANJA JOHN JAIRO GONZALEZ TORRES - SAN JERÓNIMO</p>	Código: AGH07
		Versión: 02

Estas se desbordan y afectan predios de fincas de recreo.

Escenarios de riesgo asociados con fenómenos de origen geológico

Riesgo por:

a) Movimientos en masa: en las Veredas:

Mestizal nivel uno (Vereda declarada en alto riesgo por la construcción de la conexión Aurra rio Cauca túnel de Occidente),

El Pomar nivel uno (Por mal manejo del agua lluvias y negras del sector, influencia de la vía Vieja al mar.

El Chocho nivel uno (tala de árboles, Mal manejo de las aguas)

Montefrio, Cenéguela, Matasano, Ciénaga, Quebraditas, Alto colorado, Poleal, Cedral,

b) Sismos: todo el territorio Municipal está expuesto a un sismo tanto el área urbana como la rural.

Escenarios de riesgo asociados con fenómenos de origen tecnológico

Riesgo por:

a) Incendios estructurales: Parque los tamarindos Zona industrial, Zona Hotelera, escenarios deportivos, instituciones educativas, edificaciones de más de 5 pisos.

b) derrames: carros cisternas en las vías de acceso al Municipio y cargue o descargue en las diferentes zonas industriales.

c) Construcción de grandes obras de impacto social:

Instalación del gas domiciliario en todo el municipio.


Escenarios de riesgo asociados con fenómenos de origen humano no intencional

Riesgo por:

a) Fenómenos derivados de las aglomeraciones de público: eventos culturales y /o deportivos, principalmente en coliseos o zonas deportivas, lugares religiosos, Parques Recreativos


b) Accidentes de tránsito: debido a las congestiones generadas en las vías de acceso al Municipio y por la pendiente del la Vía Conexión Aura rio Cauca especialmente los fines de semana por imprudencia de los conductores y por las condiciones climáticas del momento.

Escenarios de riesgo asociados con otros fenómenos

 <p>POLITÉCNICO COLOMBIANO JAIME ISAZA CADAVID</p>	<p>PLAN DE GESTIÓN DEL RIESGO DE DESASTRES</p> <p>GRANJA JOHN JAIRO GONZALEZ TORRES - SAN JERÓNIMO</p>	Código: AGH07
		Versión: 02

Riesgo por:


- a) **Uso de suelos en zonas no ocupadas:** Construcción de viviendas sin respetar los retiros de las quebradas y los retiros de las vías y expansión poblacional en veredas como: Sector San Vicente, Llano de Aguirre ,L
- b) **incendio forestal:** Varios cerros del Municipio como lo son el cerro la “z”, la Montañita, Paleal, los Guayabos.

 POLITÉCNICO COLOMBIANO JAIME ISAZA CADAVID	PLAN DE GESTIÓN DEL RIESGO DE DESASTRES GRANJA JOHN JAIRO GONZALEZ TORRES - SAN JERÓNIMO	Código: AGH07
		Versión: 02


GEO REFERENCIACION 6°26'49"N – 75°44'12" W



LINDEROS	
NORTE	Rio Aurra
SUR	Carretera 62 San Jerónimo – Santa Fe de Antioquia
ORIENTE	Finca

 POLITÉCNICO COLOMBIANO JAIME ISAZA CADAVID	PLAN DE GESTIÓN DEL RIESGO DE DESASTRES GRANJA JOHN JAIRO GONZALEZ TORRES - SAN JERÓNIMO	Código: AGH07
		Versión: 02


OCCIDENTE	Finca
-----------	-------

 POLITÉCNICO COLOMBIANO JAIME ISAZA CADAVID	PLAN DE GESTIÓN DEL RIESGO DE DESASTRES GRANJA JOHN JAIRO GONZALEZ TORRES - SAN JERÓNIMO	Código: AGH07
		Versión: 02

INSTALACIONES ESPECIALES EXTERNAS


Son aquellas instalaciones que poseen fuerzas peligrosas, las cuales pueden ser liberadas por manipulación, almacenamiento y mantenimiento inadecuado causando daños a la salud, medio ambiente y/o estructuras.

INSTALACIONES ESPECIALES		
Nombre de la Instalación Especial	Descripción	Caracterización
Vía vehicular	Carretera 62 San Jerónimo – Santa Fe de Antioquia	

 POLITÉCNICO COLOMBIANO JAIME ISAZA CADAVID	PLAN DE GESTIÓN DEL RIESGO DE DESASTRES GRANJA JOHN JAIRO GONZALEZ TORRES - SAN JERÓNIMO	Código: AGH07
		Versión: 02

DIRECTORIO DE SERVICIOS EXTERNOS DE RESPUESTA A EMERGENCIAS

Entidad	Número telefónico
Colmena Seguros	444 12 46 018000 9 19 667
E.S.E Hospital San Luis Beltrán Nivel II	858 25 45
Bomberos voluntarios San Jerónimo	Fijo: 858 00 96 Celular: 3235057984

 POLITÉCNICO COLOMBIANO JAIME ISAZA CADAVID	PLAN DE GESTIÓN DEL RIESGO DE DESASTRES	Código: AGH07
	GRANJA JOHN JAIRO GONZALEZ TORRES - SAN JERÓNIMO	Versión: 02

CRITERIOS DEL RIESGO

Los criterios del riesgo son herramientas para la toma de decisiones que se tienen en cuenta en la valoración inicial del riesgo, para realizar esta valoración se deben tener una metodología clara que oriente en la identificación del riesgo, el análisis del riesgo, la evaluación del riesgo y el monitoreo del riesgo.


El Politécnico Colombiano Jaime Isaza Cadavid, implementa la metodología de análisis de riesgo por colores para la valoración del riesgo en cada una de sus sedes.

Para más información consultar el plan maestro de gestión del riesgo de desastres

CUADRO RESUMEN IDENTIFICACIÓN DE AMENAZAS, ANÁLISIS DE VULNERABILIDAD Y DETERMINACIÓN DEL NIVEL DE RIESGO.

ANÁLISIS DE AMENAZA				ANÁLISIS DE VULNERABILIDAD												NIVEL DE RIESGO				
AMENAZA	FUENTE	CALIFICACION	COLOR DE AMENAZA	PERSONAS			RECURSOS			SISTEMAS Y PROCESOS			TOTAL VULNERABILIDAD	COLOR DE ROMBO SISTEMAS Y	RESULTADO DEL DIAMANTE	INTERPRETACION				
				1. GESTIÓN ORGANIZACIONAL	2. CAPACITACIÓN Y ENTRENAMIENTO	3. CARACTERÍSTICAS	1. MATERIALES	2. EDIFICACIONES	3. EQUIPOS	1. SERVICIOS	2. SISTEMAS ALTERNOS	3. RECUPERACIÓN								
Tectónicos	Sismos	Probable	🟡	0,36	0,50	0,00	0,86	🟢	1,00	0,33	0,67	2,00	🟡	0,00	0,80	1,00	1,80	🟡	🟡	Media
Hidrometeorológicos	Inundaciones (Lentas y/o rápidas)	Probable	🟡	0,36	0,50	0,00	0,86	🟢	1,00	0,33	0,67	2,00	🟡	0,00	0,80	1,00	1,80	🟡	🟡	Media
Biológicos	Pandemia	Probable	🟡	0,36	0,50	0,00	0,86	🟢	1,00	0,33	0,67	2,00	🟡	0,00	0,80	1,00	1,80	🟡	🟡	Media
Industriales	Incendios	Probable	🟡	0,36	0,50	0,00	0,86	🟢	1,00	0,33	0,67	2,00	🟡	0,00	0,80	1,00	1,80	🟡	🟡	Media
Industriales	Derrames o fugas	Probable	🟡	0,36	0,50	0,00	0,86	🟢	1,00	0,33	0,67	2,00	🟡	0,00	0,80	1,00	1,80	🟡	🟡	Media
Secundarias a Procesos Productivo	Desequilibrio en la salud	Probable	🟡	0,36	0,50	0,00	0,86	🟢	1,00	0,33	0,67	2,00	🟡	0,00	0,80	1,00	1,80	🟡	🟡	Media
Sociales	Orden público - Asonadas	Posible	🟢	0,36	0,50	0,00	0,86	🟢	1,00	0,33	0,67	2,00	🟡	0,00	0,80	1,00	1,80	🟡	🟢	Baja


Para más información, ver formato análisis de vulnerabilidad Granja Jhon Jairo González Torres

 POLITÉCNICO COLOMBIANO JAIME ISAZA CADAVID	PLAN DE GESTIÓN DEL RIESGO DE DESASTRES GRANJA JOHN JAIRO GONZALEZ TORRES - SAN JERÓNIMO	Código: AGH07
		Versión: 02

PROCESO DE REDUCCION DEL RIESGO

Consiste en el tratamiento del riesgo para definir el tipo de intervención, las directrices para el diseño y las especificaciones técnicas de las medidas a implementar para modificar los riesgos identificados, analizados y evaluados en el proceso de conocimiento del riesgo mediante: reducir el riesgo actual (mitigación del riesgo – intervención correctiva), reducir el riesgo futuro (prevención del riesgo – intervención prospectiva) y la protección financiera.

Para más información consultar anexo 1 – análisis de vulnerabilidad.

 POLITÉCNICO COLOMBIANO JAIME ISAZA CADAVID	PLAN DE GESTIÓN DEL RIESGO DE DESASTRES GRANJA JOHN JAIRO GONZALEZ TORRES - SAN JERÓNIMO	Código: AGH07
		Versión: 02

PROCESO MANEJO DEL DESASTRE

Con base en los resultados del análisis específico de riesgos (proceso de conocimiento) y las medidas implementadas de reducción del riesgo, se estructura el Plan de Emergencias y Contingencias del proceso de manejo de desastres el cual se compone de: preparación para la respuesta, ejecución de la respuesta y la preparación y ejecución de la recuperación (rehabilitación y reconstrucción), estas últimas se realizarán acorde a lo establecido en la evaluación inicial y post emergencia, de acuerdo al grado de impacto sobre la población, los bienes y los servicios interrumpidos y deteriorados.

PLAN DE EMERGENCIA Y CONTINGENCIA


Es la herramienta de preparación para la respuesta que con base en los escenarios identificados en el proceso de conocimiento del riesgo, define los mecanismos de organización, coordinación, funciones, competencias, responsabilidades, así como recursos disponibles y necesarios para garantizar la atención efectiva de las emergencias que se puedan presentar; igualmente precisa los procedimientos y protocolos de actuación para cada una de ellas minimizando el impacto a las personas, bienes y ambiente.

Capacitación

Corresponde a la formación del personal para la respuesta a emergencia, con el fin de garantizar la idoneidad de los mismos.

Simulaciones y simulacros

Estos ejercicios permiten una evaluación y mejora continua del plan de emergencias, mejorando la efectividad y garantizando la respuesta oportuna ante una emergencia presentada.

 POLITÉCNICO COLOMBIANO JAIME ISAZA CADAVID	PLAN DE GESTIÓN DEL RIESGO DE DESASTRES GRANJA JOHN JAIRO GONZALEZ TORRES - SAN JERÓNIMO	Código: AGH07
		Versión: 02

EJECUCION PARA LA RESPUESTA A EMERGENCIAS

En el proceso de ejecución se define los objetivos de respuesta a la emergencia específica, la implementación de la organización, las estrategias y tácticas que permitan planificar, coordinar la participación de los actores pertenecientes a la organización y optimizar las operaciones de respuesta.